











Масштаб 1:2 000

**Условные обозначения:**

- 
 - Образуемая точка, сведения о которой позволяют однозначно определить ее местоположение
- 
 - Существующая часть границы, имеющиеся в ГКН сведения о которой достаточны для определения ее местоположения
- 
 - Вновь образованная часть границы, сведения о которой достаточны для определения ее местоположения
- 
 - Кадастровый номер существующего земельного участка
- 
 - Существующая граница кадастрового квартала
- 
 - Охранные и территориальные зоны
- 
 - Вновь образованный земельный участок
- 
 - Номер кадастрового квартала